

CET ÉTÉ DANS LA VALLÉE DE LA VILAINNE

JUILLET > SEPTEMBRE 2020



BALADES, ÉVÉNEMENTS, ACTIVITÉS EN PLEINE NATURE

CET ÉTÉ,
VENEZ EXPLORER LA VALLÉE DE LA VILAINE.
À DEUX PAS OU TROIS COUPS DE PÉDALE DE LA VILLE,
CE TERRITOIRE DE 3500 HECTARES VOUS INVITE À
PRENDRE L'AIR, VOUS ÉCHAPPER, MARCHER, COURIR,
PIQUE-NIQUER, JOUER !

Vous trouverez dans ce programme toutes les
informations sur les événements de cet été et sur les
lieux de la vallée à découvrir :

- 1 la Prévalaye paysanne
- 2 les plages d'Apigné
- 3 l'étang de la Pérelle
- 4 les hérons de Babelouse
- 5 les méandres du bois de Cicé
- 6 le Séquoia géant de la Louveterie
- 7 les activités nautiques de Pont-Réan
- 8 les falaises du Boël
- 9 la prairie de la Corbinais



C'EST PARTI !

ÉVÉNEMENTS

1 MARDI 30 JUIN « APÉRO CHANTIER »

Pour les bricoleurs et bricoleuses, les rêveurs et les rêveuses, les geeks, les âmes artistiques ou les simples curieux !

🕒 18H30 - 20H30

Gratuit

Infos : labassecour35@gmail.com

1 MERCREDI 1^{ER} JUILLET ET LUNDI 6 JUILLET

« BALADE NOURRICIÈRE URBAINE : COMMENT PEUT-ON PRODUIRE ENSEMBLE EN VILLE ? »

De Cleunay à la Prévalaye, découverte des jardins partagés, collectifs et familiaux, incroyables comestibles, plantes sauvages.

🕒 14H - 17H

Gratuit

Réservation : labassecour35@gmail.com,
06 88 77 55 14

1 MERCREDI 1^{ER} JUILLET ET VENDREDI 10 JUILLET

« BALADE PLANTES COMMESTIBLES À LA PRÉVALAYE »

(Limité à 15 personnes)

🕒 16H - 19H

€ Plein tarif : 12€ / tarif réduit : 10€ /
carte sortir : 6€

Réservation : jardindesmillepas.org

9 DIMANCHE 5 JUILLET CHANT'ÂGE

Dans le Jardin du Point 21

karaoqué en live.

🕒 16H

Gratuit

Réservation : mairie de Laillé, 02 99 42 57 10
ou sur culture@laille.fr

1 DIMANCHE 12 JUILLET GARDEN ELECTRO

Au Château d'Apigné

🕒 13H - 23H

Gratuit

Sur inscription : chateau-apigne.fr

1 DU 13 AU 16 JUILLET « JOURNÉES GRIMPE D'ARBRES POUR LES 10/15 ANS »

🕒 10H - 17H

€ De 50€ la journée à 120€ les 4 journées

Infos : Association Là- Haut

1 SAMEDI 18 JUILLET

« JOURNÉE INITIATION SUR LES BIENFAITS DES PLANTES SAUVAGES »

(Limité à 12 personnes)

🕒 9H30 - 17H30

Gratuit

Infos et billetterie : jardindesmillepas.org



1 DIMANCHE 19 JUILLET
« LE MARCHÉ DES PETITS PAS »

Au Jardin des Mille Pas

🕒 16H - 20H
Gratuit

1 LUNDI 20 JUILLET
ATELIER « FABRIQUEZ
VOS PÂTES FRAÎCHES »

🕒 9H30 - 12H
Gratuit
Réservation : labassecour35@gmail.com

1 MARDI 21 JUILLET
ET JEUDI 23 JUILLET
« NOTRE DÎNER »

Rencontre artistique. Pêchez un don et une carte d'invitation en échange du nom de votre plat préféré.

🕒 MARDI 21 JUILLET : 10H30 - 12H30
🕒 JEUDI 23 JUILLET : 17H - 19H
Gratuit
Réservation : labassecour35@gmail.com

1 DU MERCREDI 22 JUILLET
AU DIMANCHE 26 JUILLET
« STAGE AGRÉCOLOGIE
ET PERMACULTURE »

(Limité à 15 personnes)
🕒 9H30 - 17H30
Gratuit
Infos et billetterie : jardindesmillepas.org



1 VENDREDI 24 JUILLET
« BALADE PLANTES
COMESTIBLES À LA PREVALAYE »

(Limité à 12 personnes)
🕒 16H - 19H
€ Plein tarif : 12€ / tarif réduit : 10€ /
carte sortir : 6€
Infos et billetterie : jardindesmillepas.org

2 DU MARDI 28 JUILLET
AU JEUDI 30 JUILLET
NOM DE CODE « QGDT »

Organisé par Le 4bis, concert, animation, atelier, infos jeunesse sur thématiques éco-citoyenneté, bien-être, sport...
🕒 15H - 20H
Gratuit
Infos : 02 99 31 47 48

1 JEUDI 30 JUILLET
« NOTRE DÎNER »

Atelier de cuisine animé par la compagnie Mirelaridaine. Repas partagé.
🕒 10H - 14H
Gratuit
Réservation : labassecour35@gmail.com

1 VENDREDI 31 JUILLET
« ATELIER DE FABRICATION
DE PRODUITS DU BIEN-ÊTRE »

(Limité à 12 personnes)
🕒 14H - 17H
€ Plein tarif : 12€ / tarif réduit : 10€ /
carte sortir : 6€
Réservation : jardindesmillepas.org

1

DIMANCHE 9 AOÛT

« LE MARCHÉ DES PETITS PAS »

Au Jardin des Mille Pas

🕒 16H - 20H

Gratuit

1

MERCREDI 12 AOÛT

« BALADE PLANTES
COMESTIBLES À
LA PREVALAYE »

(Limité à 15 personnes)

🕒 16H - 19H

€ Plein tarif : 12€ / tarif réduit : 10€ /
carte sortir : 6€Réservation : jardindesmillepas.org

1

JEUDI 13 AOÛT

« RÉCOLTEZ ET CUISINEZ
VOS LÉGUMES DE A À Z »

🕒 9H - 17H

Réservation : labassecour35@gmail.com

1

JEUDI 20 AOÛT

« NOTRE DÎNER »

Visite du jardin des Mille Pas et récolte
de légumes.

🕒 9H30 - 12H

Gratuit

Réservation : labassecour35@gmail.com

1

VENDREDI 21 AOÛT

« NOTRE DÎNER »

Atelier de cuisine (des légumes récoltés
la veille) animé par la compagnie
Mirelaridain.

🕒 10H - 14H

Gratuit

Réservation : labassecour35@gmail.com

1

VENDREDI 21 AOÛT

« ATELIER SEMIS DE SAISON »

(Limité à 12 personnes)

🕒 15H - 18H

€ Plein tarif : 12€ / tarif réduit : 10€ /
carte sortir : 6€Réservation : jardindesmillepas.org

1

MERCREDI 26 AOÛT

« BALADE CULTIVER EN VILLE »

(Limité à 15 personnes)

🕒 14H - 17H

€ Plein tarif : 12€ / tarif réduit : 10€ /
carte sortir : 6€Réservation : jardindesmillepas.org

1

JEUDI 27 AOÛT

« NOTRE DÎNER »

Récolte de légumes au jardin, pique-
nique, atelier cuisine au centre social.

🕒 10H - 17H

Gratuit

Réservation : labassecour35@gmail.com

1 VENDREDI 28 AOÛT
« NOTRE DÎNER »

Repas-spectacle partagé.

🕒 18H30 - 21H

Gratuit

Réervation : labassecour35@gmail.com

1 SAMEDI 29 AOÛT
« JOURNÉE INITIATION SUR
LES BIENFAITS DES PLANTES
SAUVAGES »

(Limité à 12 personnes)

🕒 9H30 - 17H30

Gratuit

Infos et billetterie : jardindesmillepas.org

1 SAMEDI 29 AOÛT
« BALADE NOURRICIÈRE
URBAINE : COMMENT
PEUT-ON PRODUIRE
ENSEMBLE EN VILLE ? »

De Cleunay à la Prévalaye, découverte des jardins partagés, collectifs et familiaux, incroyables comestibles, plantes sauvages.

🕒 14H - 17H

Gratuit

Réervation : labassecour35@gmail.com,
06 88 77 55 14



3 DIMANCHE 30 AOÛT
4 « ATELIERS VIVANTS »

Écologie pratique pour les petits comme pour les grands (alimentation, zéro déchet, bien-être...)

🕒 10H - 18H

Gratuit

Infos : chavagne-transition@framalistes.org

1 SAMEDI 5 SEPTEMBRE
ET DIMANCHE 6 SEPTEMBRE
STAGE « CULTIVER
SON JARDIN AU NATUREL »

Réervation : jardindesmillepas.org

2 DIMANCHE 6 SEPTEMBRE
GARDEN ELECTRO

Au Château d'Apigné

🕒 13H - 23H

Gratuit

Sur inscription

1 DIMANCHE 6 SEPTEMBRE
« RENCONTRE GOURMANDE »

Au Jardin des Mille Pas

🕒 14H - 18H

Gratuit

1 MARDI 8 SEPTEMBRE
ATELIER DE CUISINE

🕒 10H - 14H

Gratuit

Réervation : labassecour35@gmail.com

1 MERCREDI 9 SEPTEMBRE

« BALADE PLANTES COMESTIBLES À LA PREVALAYE »

(Limité à 15 personnes)

🕒 16H - 19H

€ Plein tarif : 12€ / tarif réduit : 10€ /
carte sortir : 6€

Réervation : jardindesmillepas.org

1 DIMANCHE 13 SEPTEMBRE

SPECTACLE « BUISSONS D'EAU »

Balade musicale.

🕒 15H

Gratuit

Réervation : [Écocentre de la Taupinois](#)

1 MARDI 15 SEPTEMBRE

ATELIER DE CUISINE

🕒 10H - 14H

Gratuit

Réervation : labassecour35@gmail.com

1 MERCREDI 16 SEPTEMBRE

« ATELIER DE FABRICATION DE PRODUITS DU BIEN-ÊTRE »

(Limité à 12 personnes)

🕒 14H - 17H

€ Plein tarif : 12€ / tarif réduit : 10€ /
carte sortir : 6€

Réervation : jardindesmillepas.org

1 SAMEDI 19 SEPTEMBRE

« FÊTE DU CHAMP À L'ASSIETTE »

Marché de producteurs, visites de fermes, balades, ateliers et animations, dispositifs artistiques, agora citoyenne, concerts....

🕒 10H - 22H30

Gratuit

1 MERCREDI 23 SEPTEMBRE

« BALADE CULTIVER EN VILLE »

(Limité à 15 personnes)

🕒 14H - 17H

€ Plein tarif : 12€ / tarif réduit : 10€ /
carte sortir : 6€

Réervation : jardindesmillepas.org

1 SAMEDI 26 SEPTEMBRE
ET DIMANCHE 27 SEPTEMBRE

STAGE « CULTIVER SON JARDIN AU NATUREL »

Gratuit

Réervation : jardindesmillepas.org

● CET ÉTÉ

« LUEUR VÉGÉTALE »

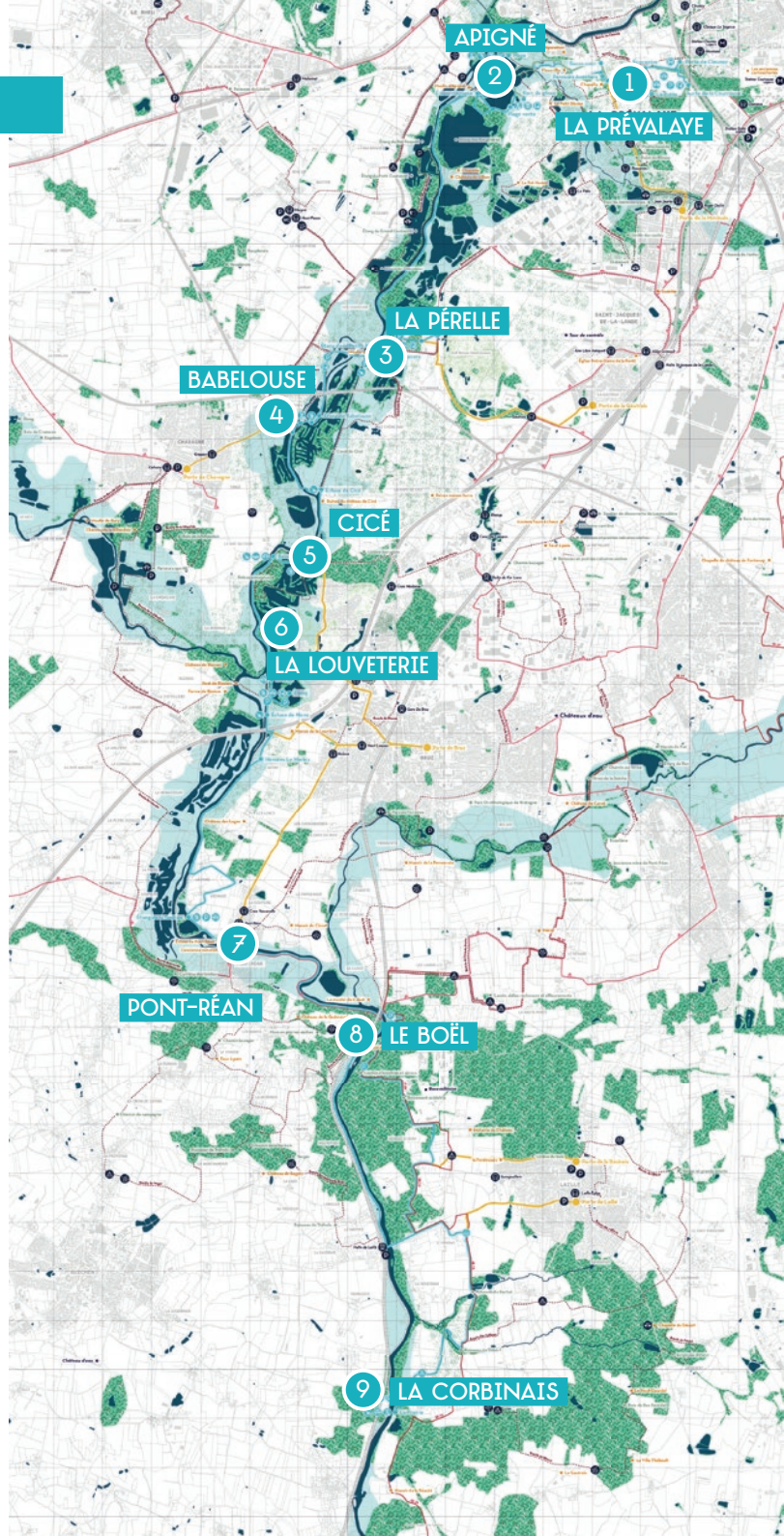
Balades nature et ateliers créatifs découverte des plantes tinctoriales et des couleurs végétales.

Gratuit

Infos : facebook.com/lueurvegetale

CARTE

- 1 la Prévalaye
- 2 Apigné
- 3 la Pérelle
- 4 Babelouse
- 5 Cicé
- 6 la Louveterie
- 7 Pont-Réan
- 8 le Boël
- 9 la Corbinais













POINTS D'INTÉRÊTS

-  Patrimoine naturel et paysager
-  Patrimoine bâti
-  Haltes de la Voie des Rivages
-  Espaces de pique-nique
-  Points de vue
-  Pratique de la pêche gérée par une association de pêche locale
-  Pontons canoë - kayak
-  Jeux de plein air
-  Hamacs
-  Agrès sportifs
-  Terrains de volley
-  Terrains de football
-  Terrains de pétanque



ITINÉRAIRES

-  Voie des Rivages
-  Portes de la Vilaine
-  Ligne active (skateboards, trottinettes, vélos...)
-  26 Itinéraires à retrouver sur www.valleedelavilaine.fr
-  Portions de route sans bas-côté
Prudence !
-  GR39
-  Pistes cyclables
-  Chemin de halage









INFORMATIONS PRATIQUES

-  Gares ferroviaires
-  Stations de bus
-  Stations de métro
-  Parkings
-  Toilettes
-  Abris
-  Carrefours dangereux
Prudence !



MILIEUX NATURELS ET AGRICOLES

-  La Vilaine, affluents et étangs
-  Lit Majeur
-  Boisements
-  Prairies
-  Parcs
-  Golfs

1

SUR LES CHEMINS DE LA PRÉVALAYE




Vous venez de franchir la rocade, vous l'entendez encore, toute proche. Et pourtant vous sentez que le voyage commence ? C'est l'appel de la Vallée de la Vilaine, qui démarre ici, à la Prévalaye !



COMMENT S'Y RENDRE ?

- **À pied ou à vélo** : par la **Voie des rivages** (itinéraire 27) ou la **grande traversée** (itinéraire 26)
- **En bus** : Ligne 9 arrêt « Montand », horaires d'été sur application « Star l'appli » et sur le web : www.star.fr
- **En voiture** : parking de l'Écocentre de la Taupinais

QUELLES ACTIVITÉS TROUVER AUX ALENTOURS ?

- **Se promener** :   Itinéraires de promenade à pied ou à vélo, boucles 2, 3, 5 et 6. À retrouver sur www.valleedelavilaine.fr
- **Rencontrer des animaux** : Écocentre de la Taupinais, samedi, 10h-12h, 14h-18h
- **Faire du sport** : Parcours de disc-golf, sur réservation à l'Écocentre de la Taupinais
- **Voir des spectacles et boire un verre** : Le Mem, lieu culturel au bord de l'eau
- **Pratiquer le skate** : Skatepark de la Prévalaye
- **Grimpe** : Jeux dans les arbres devant le centre de loisirs de la Prévalaye

- **Jouer au ballon** : terrain de jeux libre chemin de Boron, à gauche du centre de loisirs de la Prévalaye
- **Découvrir un lieu de mémoire** : Butte des fusillés de la Maltière
- **Découvrir un lieu de patrimoine et d'expérimentation paysanne** : Vieux-ville
- **Se détendre et jouer** : Parc de la Morinais

OÙ SE RAVITAILLER ? PRENDRE UN VERRÉ ?

- **Perma G'rennes** : vente directe à la ferme, le samedi après-midi
- **Jardin des Mille Pas** : Vente de plants et légumes, vendredi et mercredi, 14h à 17h
- **Les Terrasses d'Apigné** : bar et restaurant au bord de l'eau, lundi au vendredi, et dimanche à partir de 10h, 02 99 67 36 12
- **Le Mem Guiguette** : bar et petite restauration au bord de l'eau, mardi au dimanche, 11h30-12h30
- **Château d'Apigné** : bar et restaurant, mardi au samedi, 02 99 14 80 66

2

SUR LES BERGES D'APIGNÉ






Au bord de l'étang d'Apigné, vous avez l'impression d'avoir quitté la ville. Ici les couleurs sont intenses, les odeurs et les sons vous transportent, le sol doux sous vos pieds invite à la pause. Ce lieu marqué par la présence de l'eau offre un espace de repos et de loisirs pour tous.




COMMENT S'Y RENDRE ?

- **À pied ou à vélo** : par la **Voie des rivages** (itinéraire 27) ou la **grande traversée** (itinéraire 26)
- **En bus** : Ligne spéciale Api'Bus, horaires d'été sur application « Star l'appli » et sur le web : www.star.fr. En septembre ligne 211 arrêt Apigné.
- **En voiture** : parking de l'Écocentre de la Taupinais

QUELLES ACTIVITÉS TROUVER AUX ALENTOURS ?

- **Se promener** :   Itinéraires de promenade à pied ou à vélo. À retrouver sur www.valleedelavilaine.fr
- **Plage et jeux d'eau de l'étang d'Apigné**
- **Skate parc d'Apigné**
- **La Ferme en cavale** : Vezin-le-Coquet, 06 72 98 04 81
↳  à 15 min à vélo

OÙ SE RAVITAILLER ? PRENDRE UN VERRE ?

- **Le Rheu maraîcher** : magasin de vente directe à la ferme
- **Brin d'herbe** : magasin de paysans
↳  à 15 min à vélo
- **Les Terrasses d'Apigné** : bar et restaurant au bord de l'eau, lundi au vendredi, et dimanche à partir de 10h, 02 99 67 36 12
- **Château d'Apigné** : bar et restaurant, mardi au samedi, 02 99 14 80 66

3

AU CŒUR DE LA PÉRELLE



En bord de Vilaine, le magnifique site de la Pérelle est dissimulé au cœur de boisements. En face, les champs et les prairies s'ouvrent sur le fleuve.



COMMENT S'Y RENDRE ?

• **À pied ou à vélo** : par la **Voie des rivages** (itinéraire 27) ou la **grande traversée** (itinéraire 26)

• **En bus** : Ligne 56 arrêt « Mare Doux » (Chavagne), horaires d'été sur application « Star l'appli » et sur le web : www.star.fr, puis 20 minutes à pied pour rejoindre l'étang de la Pette Pérelle.

• **En voiture** : parking de la cale de Champcos

QUELLES ACTIVITÉS TROUVER AUX ALENTOURS ?

• **Se promener (sur place)** :  
Itinéraires de promenade à pied ou à vélo.
À retrouver sur www.valleedelavilaine.fr

• **Construction de cabanes** : **Le Bois des cabanes**. Construction de cabanes sur place.
Facebook : [@zonescabanes](https://www.facebook.com/zonescabanes)

• **Pêche (sur place)** : étang de la **Petite Pérelle**

• **Équitation** : **Centre équestre de la Pérelle**, 02 99 30 41 90

↳  à 6 min à pied

• **Golf (à 10 min à pied)** : **Golf de Rennes**, ouvert 8h-19h tous les jours, compétitions les jeudis et dimanches, 02 99 30 73 73

OÙ SE RAVITAILLER ? PRENDRE UN VERRE ?

• **Les petits chapelais** : magasin bio à la ferme, mercredi et vendredi de 15h à 19h, fermé du 27 juillet au 15 août inclus

• **Le Moulin de Champcos** : vente de farine bio et conventionnelle, lundi-vendredi, 9h-12h30, 14h-17h30

• **Les commerces du bourg de Chavagne** :

↳  à 15 min à vélo

• **La Tablee de Moigné** : bar et restaurant, 02 99 14 75 81

↳  à 12 min à vélo

• **La crêperie de Julie** : centre de Chavagne, 02 99 14 33 20, lundi-samedi, 12h-14h et 19h-21h

↳  à 13 min à vélo

4

AU DÉTOUR DE CHAMPCORS-BABELOUSE





À Babelouse, à la confluence des différents bras de la Vilaine, si vous prêtez l'oreille, vous entendrez bruire chaque arbre, chaque fourré. Vaches et champs ne sont pas loin, vous rappelant l'alliance étroite entre ville, campagne et boisements.



COMMENT S'Y RENDRE ?

- **À pied ou à vélo** : par la **Voie des rivages** (itinéraire 27) ou la **grande traversée** (itinéraire 26)
- **En bus** : Ligne 56 arrêt « Mare Doux » (Chavagne), horaires d'été sur application « Star l'appli » et sur le web : www.star.fr, puis 5 minutes à pied pour rejoindre Babelouse.
- **En voiture** : parking de Babelouse

QUELLES ACTIVITÉS TROUVER AUX ALENTOURS ?

- **Se promener** :   Itinéraires de promenade à pied ou à vélo. À retrouver sur www.valleedelavilaine.fr
- **À deux pas** : les activités de la petite Pérelle (cf page précédente)

OÙ SE RAVITAILLER ? PRENDRE UN VERRE ?

- **Les petits chapelais** : magasin bio à la ferme, mercredi et vendredi de 15h à 19h, fermé du 27 juillet au 15 août inclus.
- **Le Moulin de Champcors** : vente de farine bio et conventionnelle, lundi-vend, 9h-12h30, 14h-17h30



5

À TRAVERS LE BOIS DE CICÉ

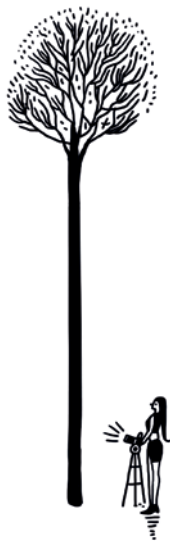


Ici, vous mettez vos pas dans les traces des seigneurs de Cicé qui chassaient dans ce bois il y a quelques siècles. Après la Révolution française, les Chouans, groupe royaliste s'opposant aux Républicains, avaient fait de cette forêt leur repaire.



COMMENT S'Y RENDRE ?


- **À pied ou à vélo** : par la **Voie des rivages** (itinéraire 27) ou la **grande traversée** (itinéraire 26)
- **En bus** : Ligne 57, arrêt « Croix Madame », horaires d'été sur application « Star l'appli » et sur le web : www.star.fr, puis 20 minutes à pied pour rejoindre le bois de Cicé.
- **En voiture** : parking « Bois de Cicé »



QUELLES ACTIVITÉS TROUVER AUX ALENTOURS ?

- **Se promener** :   Itinéraires de promenade à pied ou à vélo. À retrouver sur www.valleedelavilaine.fr

OÙ SE RAVITAILLER ? PRENDRE UN VERRE ?

- **Commerces de Bruz**
 - **Les Rubis du Verger** : ferme fruitière biologique, ouvert à partir vendredi 21 août, tous les vendredi et samedi de 14h à 18h30, 06 86 98 17 80
- ↳  à 12 min à vélo

6

SUR LES RIVES DE LA LOUVETERIE





Bienvenue sur les rives de la Louveterie, au cœur d'un paysage de terre et d'eau. Vous pourrez vous perdre sur des sentiers qui traversent les presqu'îles, parcourir les plantations de sapins, vous asseoir à l'ombre d'un Séquoia géant.



COMMENT S'Y RENDRE ?

- **À pied ou à vélo** : par la **Voie des rivages** (itinéraire 27) ou la **grande traversée** (itinéraire 26)
- **En bus** : Ligne 57, arrêt Gavrinis (Bruz), horaires d'été sur application « Star l'appli » et sur le web : www.star.fr, puis 12 minutes à pied pour rejoindre l'étang de la Louveterie.
- **En voiture** : parking « étang de la Louveterie »

QUELLES ACTIVITÉS TROUVER AUX ALENTOURS ?

- **Se promener** :   Itinéraires de promenade à pied ou à vélo. À retrouver sur www.valleedelavilaine.fr
- **Centre équestre Fénicat** : du lundi au vendredi, stage enfant (5-15ans) à la semaine ou à la journée, promenade adulte sur rendez-vous, balade enfant mercredis après-midi, randonnée adultes jusqu'au Boël, 02 99 41 16 30

OÙ SE RAVITAILLER ? PRENDRE UN VERRE ?

- **Commerces de Bruz**



7

PONT-RÉAN



Pont-Réan se trouve entre Bruz et Guichen reliées l'une à l'autre par un pont qui enjambe la Vilaine et a donné son nom au lieu. Plusieurs activités autour de l'eau s'y développent avec l'ouverture prochaine de la maison éclésièrre et le développement du club de canoë-kayak.





COMMENT S'Y RENDRE ?

- **À pied ou à vélo** : par la **Voie des rivages** (itinéraire 27) ou la **grande traversée** (itinéraire 26)
- **En bus** : Ligne 63 arrêt Bruz Pont-Réan, horaires d'été sur application « Star l'appli » et sur le web : www.star.fr, puis 5 minutes à pied pour rejoindre le pont de Pont-Réan.
- **En voiture** : parking chemin des « Mauvais Payeurs »



QUELLES ACTIVITÉS TROUVER AUX ALENTOURS ?

- **Se promener** :   Itinéraires de promenade à pied ou à vélo. À retrouver sur www.valleedelavilaine.fr
- **Naviguer** : Club de canoë-kayak de Pont-Réan, mardi au samedi, 14h-18h, 02 99 42 28 95
- **Expo et Parcours découverte Nature et Patrimoine** : Écodomaine de l'Étrillet, 06 60 51 18 93 et 06 60 23 07 74

OÙ SE RAVITAILLER ? PRENDRE UN VERRE ?

- **Nombreux commerces et restaurants de chaque côté du pont, côté Guichen et côté Bruz**

8

AU MOULIN DU BOËL



Le sud du territoire de la vallée de la Vilaine est marqué par un paysage de lande, très apprécié des promeneurs. C'est ici que s'achève le bassin rennais et que débute le massif armoricain.



COMMENT S'Y RENDRE ?

- **À pied ou à vélo** : par la **Voie des rivages** (itinéraire 27) ou la **grande traversée** (itinéraire 26)
- **En bus** : Ligne 59 arrêt Lavoisier (Bruz) puis Ligne Ts12 arrêt Roche Marguerite, horaires d'été sur application « Star l'appli » et sur le web : www.star.fr, puis 18 minutes à pied pour rejoindre le Moulin du Boël.
- **En voiture** : parking du Moulin du Boël, à côté du restaurant le « Marin Boël »



QUELLES ACTIVITÉS TROUVER AUX ALENTOURS ?

- **Se promener** :   Itinéraires de promenade à pied ou à vélo. À retrouver sur www.valleedelavilaine.fr

OÙ SE RAVITAILLER ? PRENDRE UN VERRE ?

- **La crêperie du Moulin** : mercredi au dimanche de 15h à 18h30, 02 99 53 73 70
 - **Restaurant le Marin'Boël** : mercredi au dimanche à partir de 12h, 02 99 42 25 69
 - **L'Accueil Breton** : café-bar, mercredi au dimanche de 16h à 1h, 02 99 57 02 72
- ↳  à 18 min à vélo

9

À LA CORBINAIS, AU BORD DE LA VILAINE





Le sol et le sous-sol ont déterminé toute l'histoire de ce lieu aux mille vies : terre de pâture, carrière de grès, bassin de plongée pour les pompiers, buttes ludiques pour le vélocross... Allongez-vous, fermez les yeux, vous entendez le chemin de fer filer, puis seulement les oiseaux, les grenouilles et le vent dans les feuilles.



COMMENT S'Y RENDRE ?

- **À pied ou à vélo** : par la **Voie des rivages** (itinéraire 27) ou la **grande traversée** (itinéraire 26)
- **En bus** : Ligne 59 arrêt Lavoisier (Bruz) puis Ligne Ts12 arrêt Rouesnais Nord (Laillé), horaires d'été sur application « Star l'appli » et sur le web : www.star.fr, puis 25 minutes à pied pour rejoindre la prairie de la Corbinais.
- **En voiture** : point GPS 47.955476, -1.745737. Ou écrire dans son gps « La Corbinais, 35890 Laillé » et suivre les pancartes « Prairie de la Corbinais ».

QUELLES ACTIVITÉS TROUVER AUX ALENTOURS ?

- **Se promener** :   Itinéraires de promenade à pied ou à vélo. À retrouver sur www.valleedelavilaine.fr
- **Se balader à cheval** : Equidécente. Des balades inoubliables dans les paysages sauvages de la vallée, faire le plein d'évasion à l'heure, la demi-journée ou la journée. L'équitation pour tous : le club est ouvert à tous les âges (à partir de 3 ans), tous les niveaux et pour toutes les envies !
06 67 74 75 76
- **Rencontrer des animaux** : **La Petite Ferme**, ferme pédagogique à Laillé

OÙ SE RAVITAILLER ? PRENDRE UN VERRE ?

- **Gaec Amicalement Bio** : Vente directe (œufs et viandes). Vente le vendredi soir 16h30-19h30. Pour autre jour, sur rdv, 06 87 57 40 50. Sur rendez-vous en août.
- **Commerces et restaurants de Laillé**

LE VOYAGE CONTINUE

La Vallée de la Vilaine continue au-delà de Laillé.
Vous pouvez poursuivre votre voyage en longeant la Vilaine
jusqu'à Redon puis jusqu'à la mer !

QUELQUES EXEMPLES D'ACTIVITÉS QUE VOUS TROUVEREZ SUR VOTRE CHEMIN :

- **Bateaux** : information office de tourisme de redon
www.tourisme-pays-redon.com
- **Vélo** : Roul'Vilaine, excursion à vélo en famille, tout public, tous les jours. Retrouvez votre vélo à une des gares entre Messac-Guipry et Redon. À partir de 8€/jour, 06 01 14 31 20

POUR PLUS DE RENSEIGNEMENTS :

- **Office du tourisme de Rennes Métropole**
- **Vallons en Bretagne**
- **Office du tourisme du Pays de Redon**

ADRESSES OÙ DORMIR :

Et si vous avez envie de séjourner quelques jours dans la vallée, retrouvez ici les bonnes adresses où dormir :

- **Camping des deux moulins** : Bourg-des-comptes, ouvert tous les jours et toute l'année, 06 42 67 17 45
- **Le Grand Hôtel, Bruz** : du mardi au dimanche 12h à 14h et de 19h30 à 21h30, fermé lundi et dimanche soir, 02 99 42 21 72

Retrouvez une quinzaine d'autres lieux d'hébergement sur www.tourisme-rennes.com, rubrique Organiser > Où dormir.





LES OUTILS D'EXPLORATION

Avant de partir explorer la vallée,
munissez-vous des outils d'exploration :

LE SITE WEB

www.valleedelavilaine.fr

Découvrez 27 itinéraires à parcourir à pied, à vélo ou en kayak. Ils empruntent parfois des chemins existants et balisés, parfois ils se fauflent et s'aventurent à travers bois et prairies. Tous invitent à parcourir les coulisses de la Vallée entre Rennes et Laillé. Ils sont tous géolocalisables et téléchargeables sur le site web.



TENDEZ L'OREILLE !

Pour amplifier votre découverte de la Vallée de la Vilaine, découvrez les sons de la Vallée et choisissez votre style : documentaire, fiction ou musique. Ces contenus sonores vous accompagnent sur les différents lieux de la Vallée, vous pouvez les écouter en marchant, en contemplant le paysage ou depuis chez vous en préparant votre visite...

POUR ALLER PLUS LOIN

Le Boël et la vallée de la Vilaine

Le film réalisé par Kub qui raconte le projet : « La Vallée de la Vilaine, histoire d'un aménagement »
www.kubweb.media



« LE GUIDE VALLÉE DE LA VILAINE »

Retrouvez les itinéraires enrichis de photos, dessins, récits et d'informations sur les milieux, activités, initiatives, dans le Guide « Vallée de la Vilaine », à retrouver chez votre libraire ou à commander aux Editions Apogée.

POUR NAVIGUER

Si vous partez en exploration sur l'eau, munissez-vous de la notice de navigation, à télécharger dans le rubrique « ressources » du site web www.valleedelavilaine.fr

POUR TOUTE QUESTION

contact@valleedelavilaine.fr
[Facebook@valleedelavilaine](https://www.facebook.com/valleedelavilaine)



PROJET D'AMÉNAGEMENT

La vallée de la Vilaine est un territoire de plus de **3500 hectares**, entre ville et campagne, à la nature étonnante. Conscientes de cette richesse, **Rennes Métropole et les 7 communes concernées** (Bruz, Saint-Jacques, Le Rheu, Rennes, Chavagne, Vezin-le-coquet et Laillé) ont engagé un vaste projet d'aménagement. Il s'agit de **valoriser** le territoire et le paysage, de **révéler** des milieux naturels, de rendre **plus accessible** la Vilaine et de réaliser des parcours de promenade.

Ces travaux ont démarré en 2019 à la Prévalaye par les premiers aménagements de la voie des rivages : plantations, cheminements, nouvelles plages, brumisateurs, aires de jeux, espaces verts... Ils se poursuivent en 2020 au centre de la vallée, de Saint-Jacques de la Lande (site de la Pérelle) à Bruz (écluse de Mons) en passant par Chavagne et Laillé (La Corbinais).

