







# Plan de circulation intrarocade

-  Réseau structurant (rocade, voie rapide)
-  Réseau artériel
-  Contournement du centre-ville
-  Principaux accès au centre-ville et aux parkings
-  Parking en ouvrage existant / en projet
-  Parking relais existant / en construction

